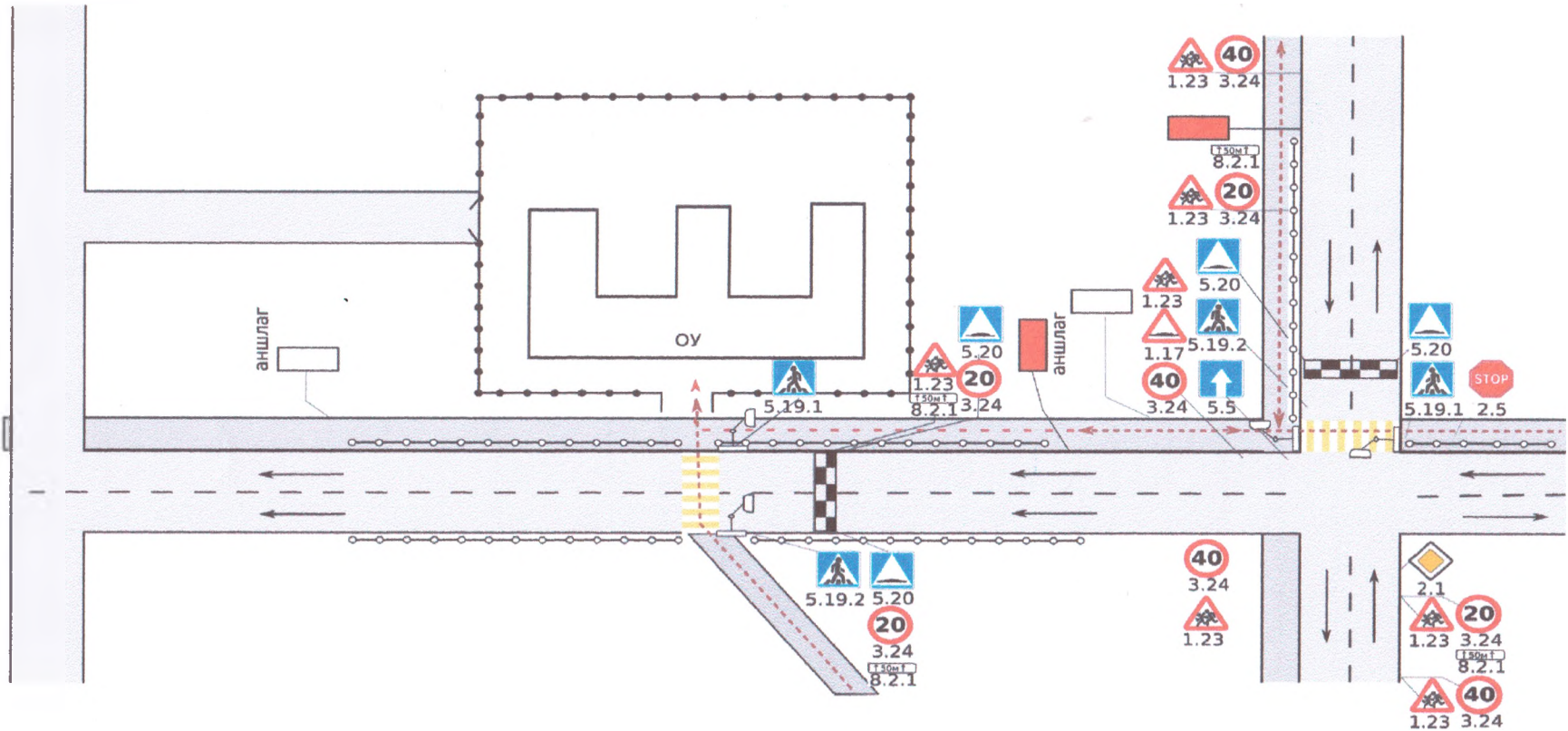

















Схема организации дорожного движения в непосредственной близости от образовательного учреждения с размещением соответствующих технических средств организации дорожного движения, маршрутов движения детей и расположение парковочных мест



-  искусственная неровность
-  ограждение образовательного учреждения
-  пешеходное ограждение светофор типа Т.7
-  пешеходный переход
- 5.19.2
-  предупреждающий знак дети
- 1.23
-  Ограничение по максимальной скорости
- 20
- 3.24

-  направление движения транспортного потока
-  направление движения детей от остановок маршрутных т.с.
-  направление движения детей от остановок частных т.с.
-  безопасное место для высадки детей
-  Зона действия
- 8.2.1
-  Искусственная неровность
- 5.20
-  Движение без остановки запрещено
- 2.5
-  Главная дорога
- 2.1
-  Дорога с односторонним движением
- 5.5